

Markus Hulén

Planarkitekt

Tel. 0470-436 01

Lagakraftbevis

Detaljplan för Sädesärlan 1, Sandsbro

Samhällsbyggnadsnämnden antog 2024-10-10 § 177 detaljplan för Sädesärlan 1, Sandsbro i Växjö kommun.

Såvitt här fört diarium, har detta beslut inte överklagats.

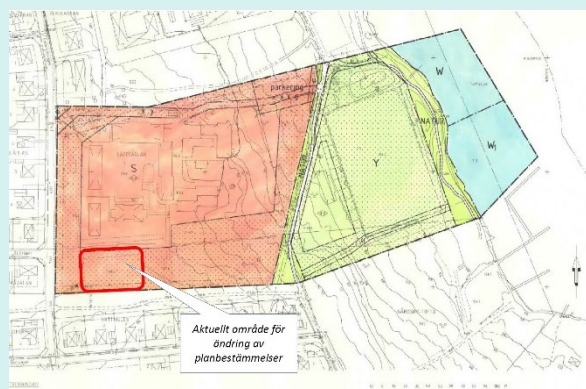
Länsstyrelsen beslutade 2024-10-15 enligt 11 kap 10 § plan- och bygglagen att inte överpröva kommunens beslut.

Beslutet har fått laga kraft 2024-11-06.

Julia Hjertqvist
Samhällsbyggnadsnämndens sekreterare

För kännedom
Lantmäterimyndigheten i Växjö kommun
Länsstyrelsen i Kronobergs län
Sökande

Planbeskrivning Sädesärlan 1 Ändring av detaljplan för Gårdsby-Tofta 7:3 m.fl., Sandsbro, Växjö kommun



**Laga kraft
2024-11-06**

Dnr PLAN.2022.1381
2024-03-13

Ärendesinformation

Ärendet berör
del av fastigheten Sädesärlan 1

Ärendet avser

Ändring av detaljplan Gårdsby-Tofta 7:3 m.fl., Sandsbro skola, Växjö kommun

Diariern för ändringen: **PLAN.2022.1381**

Diariern för ursprungsplan som ändras: **0780K-P03/29**

Handläggare:

Markus Hulenvik, planarkitekt

Telefon: 0470-436 01

E-post: markus.hulenvik@vaxjo.se

Läsanvisning

Denna planbeskrivning avser ändring av gällande detaljplan *Gårdsby-Tofta 7:3 m.fl.* i dess sydvästra hörn (del av fastigheten Sädesärlan 1). Planbeskrivningen kompletterar befintligt plandokument (*Gårdsby-Tofta 7:3 m.fl.*) och ska därmed läsas tillsammans med dess planbeskrivning.

Ny plankarta med ändringar upprättas. För tolkning av de planbestämmelser som inte ändras hänvisas läsaren till den ursprungliga planbeskrivningen.

Planprocessen

Detaljplanen handläggs med standardförfarande.

Ärendet avser en ändring i gällande detaljplan avseende prickmark. Omfattningen av planändringen bedöms inte vara större än att standardförfarande kan användas.

Planändringen är förenlig med översiktsplanen och bedöms inte ha betydande intresse för allmänheten. Förfarandet att ändra gällande detaljplan anses därmed vara motiverat.

Skede	Tidplan
Planbesked	Beslut om planbesked i byggnadsnämnden 2022-03-24 § 73
Detaljplaneuppdrag	Beslut om uppdrag i byggnadsnämnden 2022-10-26 § 197
Samråd	Samråd 2023-08-28 - 2023-09-25
Granskning	Granskning 2024-05-17 - 2024-06-07
Antagande	Antagandebeslut i samhällsbyggnadsnämnden 2024-10-10 § 177
Laga kraft	2024-11-06

Handlingar

Planhandlingar

Planbeskrivning, ändring av detaljplan (denna handling)

Reviderad plankarta för detaljplan Gårdsby-Tofta 7:3 m.fl. (ursprungsplan som uppdaterats med aktuella ändringar)

Undersökning om betydande miljöpåverkan

Bilaga: Ursprunglig plankarta och planbeskrivning för detaljplan Gårdsby-Tofta 7:3 m.fl., laga kraft 2003-11-19

Grundkarta

Grundkarta med fastighetsförteckning, Samhällsbyggnadsförvaltningen, Växjö kommun

Utredningar

Följande utredningar och underlag har tagits fram i samband med framtagandet av detaljplanen:

- Träinventering daterad 2022-08-29, Norconsult
- Checklista för utveckling och kompensation av ekosystemtjänster daterad 2023-03-13, Växjö kommun
- Naturinventering 2023-06-15, Växjö kommun.

Under planprocessen har utredningarna funnits tillgängliga på kommunens hemsida.

Innehåll

Ärendeinformation.....	3
Läsanvisning.....	3
Planprocessen.....	3
Handlingar.....	4
Detaljplanens syfte.....	6
Bakgrund.....	6
Planområdet.....	6
Planförslaget.....	8
Lämplighetsbedömning.....	9
Genomförandetid.....	10
Tekniska frågor.....	10
Ekonomiska frågor.....	10
Konsekvenser.....	10

Detaljplanens syfte

Syftet med ändringen av detaljplanen är att göra det möjligt att placera idrottshall för Sandsbro skola på södra delen av fastigheten Sädesärlan 1.

Gällande detaljplans syfte är bl.a. att möjliggöra utbyggnad av skolverksamhet. Syftet med aktuell ändring sammanfaller därmed med gällande detaljplans syfte.

Bakgrund

Fastigheten Sädesärlan 1 omfattar Sandsbro skola med tillhörande idrottshall och ägs av kommunala fastighetsbolaget Vöfab.

Idrottshallen byggdes som en tillfällig lösning efter att delar av Sandsbro skola, inklusive dåvarande idrottshall, brann ner 2017. Avsikten från fastighetsägaren var då att så småningom istället uppföra en permanent större idrottshall på annan plats inom skolfastighetens östra del för att uppfylla behovet av en sporthall med fullmått i norra delen av Växjö. Men de krav och behov som en sådan större sporthall medför i form av yta, angöring och framkomlighet visade sig vara svåra att uppfylla inom skoltomten i Sandsbro.

I och med att ny skola med tillhörande sporthall nu byggs i Hagavik ca 3 kilometer från den nu aktuella platsen så bedöms behovet av större sporthall i norra delen av Växjö vara tillgodosett. Behovet av större sporthall i Sandsbro har därmed förändrats. Nu anses befintlig idrottshall vara tillräcklig för att fylla dagens behov i Sandsbro.

Nuvarande idrottshall har endast ett tidsbegränsat bygglov eftersom gällande detaljplan ej medger byggnader på den aktuella platsen (prickad mark). Samhällsbyggnadsförvaltningen har nu fått i uppdrag att ändra gällande detaljplan i den del som berör idrottshallen. Syftet med ändringen är att kunna medge permanent bygglov för befintlig idrottshall samt att kunna bygga ut hallen med två omklädningsrum och förråd.

Planområdet

Planområdet är beläget i stadsdelen Sandsbro i nordöstra delen av Växjö.

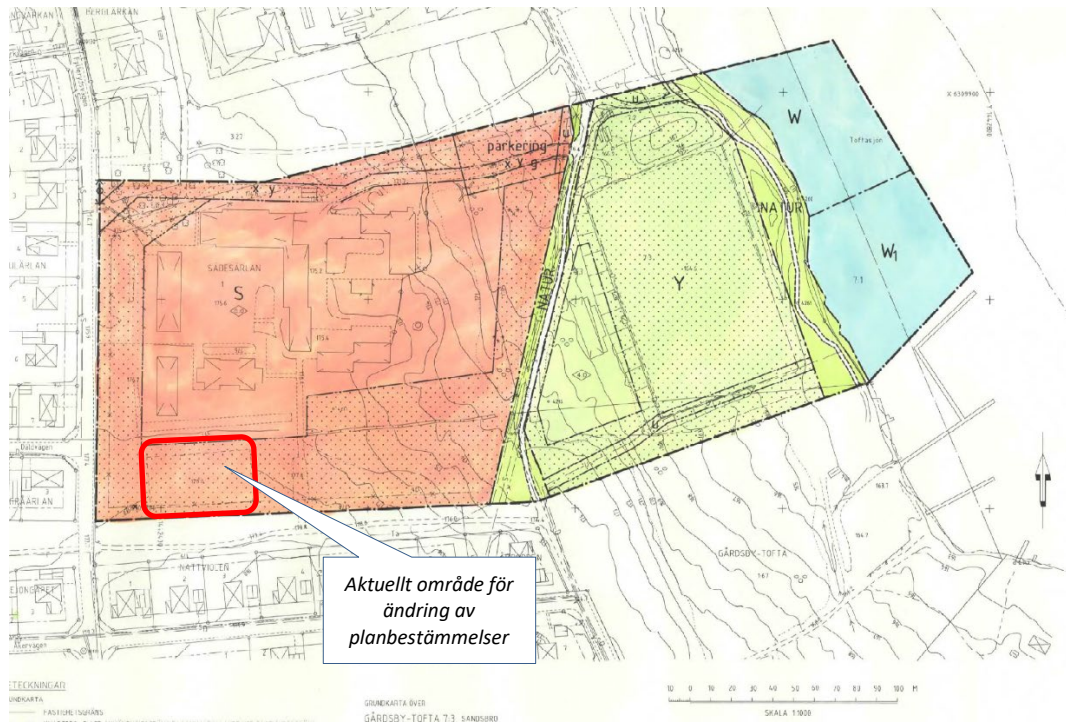
Planområdet som berörs av ändringen är ca 0,2 ha stort och ligger i kanten av en skolgård med skogsmiljö. På platsen finns idag en idrottshall samt träd av varierande storlek och ålder.

Området avgränsas i söder av ett allmänt parkstråk med cykelväg. All mark som omfattas av detaljplaneändringen är kvartersmark och ägs av kommunens fastighetsbolag.



Ändringen av detaljplan omfattar endast sydvästra delen av en större detaljplan, *Detaljplan Gårdsby-Tofta 7:3 m.fl.* (Dnr 0780K-P03/29), som inrymmer både skolans fastighet, intilliggande idrottsplats och ett vattenområde i Toftasjön. Efter aktuell planändring kommer nuvarande bestämmelser i *Detaljplan Gårdsby-Tofta 7:3 m.fl.* fortsatt att gälla tillsammans med de

bestämmelser som tillförts och justerats i dess sydvästra del. Planområdets utbredning kommer därmed inte ändras.



Gällande detaljplan Gårdsby-Tofta 7:3 m.fl. med röd markering för område som berörs av aktuella ändringar.

Som en del i det nationella arbetet mot en digital samhällsbyggnadsprocess så digitaliseras både aktuell planändring och de delar av originalplanen som kommer att finnas kvar oförändrade även efter ändringen. I digitaliseringsarbetet har tidigare bestämmelser tolkats om till idag gällande bestämmelser, det vill säga att gamla planbestämmelser har tolkats om till nutida bestämmelser i enlighet med Boverkets gällande föreskrifter och allmänna råd om reglering i detaljplan. Det digitaliserade materialet ersätter dock inte originalhandlingen. Den digitaliserade detaljplaneinformationen är enbart en tolkning av den gällande planen. Vid beslut, som exempelvis bygglov, inom de delar som ej berörs av ändringen är det originalhandlingen som är juridiskt gällande.



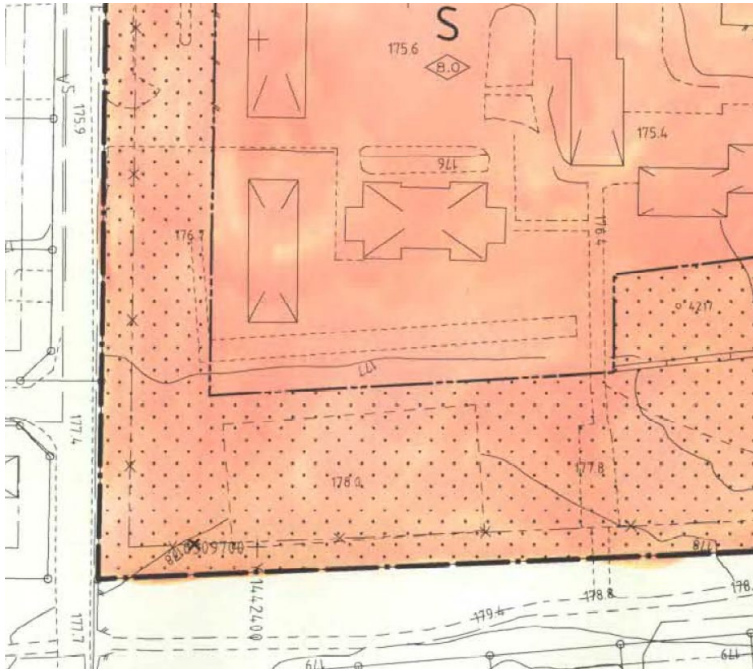
Skrafferat område av gällande detaljplan berörs ej av ändringen.

Planförslaget

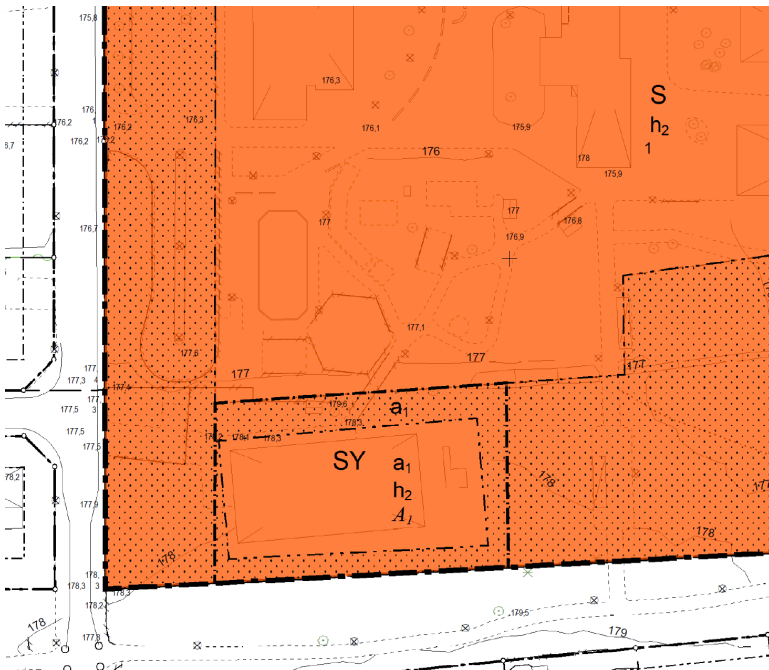
Planförslaget innebär en ändring av befintlig detaljplan för Gårdsby-Tofta 7:3 m.fl. i dess sydvästra hörn enligt kartutsnitt nedan. Utanför området som berörs av aktuell ändring kommer nuvarande planbestämmelser fortsatt att gälla.

Följande ändringar görs i plankartans sydvästra del:

- Området för ändring omfattar hela den yta som har getts användning "SY" (skol- och idrottsändamål). Tidigare var denna mark planlagd som S, vilket även innefattar komplement så som exempelvis idrottshall. Men i och med att platsen i första hand är avsedd för idrottshall så förtydligas nu användningen genom att komplettera S -skola med beteckningen Y -idrott.
- Prickmark tas bort motsvarande den yta som befintlig idrottshall upptar samt möjlighet för tillbyggnad av omklädningsrum österut och mindre kompletterande påbyggnader.
- Högsta tillåtna byggnadshöjd begränsas till max 8 meter. Det är samma begränsning av höjd som finns i befintlig detaljplan över skoltomten. Bestämmelsen ges beteckningen **h₂** i plankartan.
- Idrottshallen ligger placerad omgiven av träd av olika storlekar och slag. Träden i området ger flera positiva effekter på närmiljön och bör generellt sparas i möjligaste mån. Utöver att träden både gynnar djurliv och innebär en kreativ lekmiljö för skolbarn så ger de även upplevelsevärden för människor som vistas och rör sig i närområdet, exempelvis på gång- och cykelvägen söder om planområdet. Det finns några träd, framför allt ett par bokar norr om idrottshallen, som bedöms ha ett lite högre värde. Träden uppfyller inte definitionen av s.k. "särskilt skyddsvärda träd" enligt miljöbalken 12 kap. Men de bör ändå beaktas och bevaras i så lång utsträckning som möjligt. Bokarna norr om idrottshallen har dels ett värde i sig själva, men de fyller även en viktig funktion genom att de ger skugga som svalkar över delar av lekytan norr om planområdet. För att större och värdefulla träd inte ska fällas utan tydlig motivering och avvägning så finns en bestämmelse i plankartan som innebär att det krävs marklov för att få fälla träd som har en stamdiameter som överstiger 70 cm, mått 130 cm ovan mark. Exempel på när det kan anses vara motiverat att fälla även grövre och värdefulla träd är då de är sjuka eller bedöms utgöra en säkerhetsrisk. Bestämmelsen har beteckningen **a1** i plankartan.
- Den del av plankartan som ändras ges ny genomförandetid som gäller i 5 år från det att detaljplanen vunnit laga kraft. Bestämmelsen om genomförandetid har beteckningen **A₁** och gäller endast för användningsområdet "SY" i plankartans sydvästra hörn. Se även under avsnittet "Genomförandetid".



Plankarta före ändring av detaljplan



Plankarta efter ändring av planbestämmelser.

Lämplighetsbedömning

Aktuell detaljplaneändring syftar till att möjliggöra att befintlig idrottshall kan ligga kvar. Idrottshallens placering på skolområdets sydvästra del innebär att skolans verksamhet gynnas samtidigt som placeringen är lätt att nå från Fyllerydsvägen. Planändringen innebär även

bestämmelse om utökad hänsynstagande för träd i närområdet. Ändringen av gällande detaljplan bedöms innebära en lämplig markanvändning samt att hänsyn tagits till både allmänna och enskilda intressen.

Genomförandetid

Genomförandetiden för detaljplanen *Gårdsby-Tofta 7:3 m.fl.* gick ut 2013-12-31. Den del av plankartan som ändras ges ny genomförandetid som gäller i 5 år från det att detaljplanen vunnit laga kraft. Efter genomförandetidens slut fortsätter planen att gälla, men kan upphävas eller ändras utan att fastighetsägarna har rätt till ersättning. Bestämmelsen om genomförandetid har beteckningen A₁ och gäller för användningsområdet "SY" i sydvästra delen av Sädesärlan 1.

Tekniska frågor

Dagvatten

Dagvatten som uppstår inom skolområdet leds idag åt två olika håll. Dels leds dagvatten via ledningar västerut som därefter leder vidare norrut mot Helgasjön, dels leds dagvatten österut förbi fotbollsplanen mot Toftasjön.

Regnvatten från idrottshallens tak släpps idag via stuprör ut över mark och infiltreras i gräset vid varje stuprör. Dagvatten som infiltrerar i marken tas upp av träd eller leds med grundvattnet mot Toftasjön. I och med aktuell ändring av detaljplan permanentas ett tak (sporthallen), men takvattnet är relativt rent. Utifrån markens utformning i närområdet med stora grönytor med träd bedöms det heller inte uppstå problem med översvämning vid skyfall.

Ekonomiska frågor

Planekonomisk bedömning

Samtliga kostnader för planens genomförande bekostas av exploatören.

Ändringen av detaljplanen berör endast kvartersmark och det finns inga kostnader för utbyggnad av allmän platsmark. Därmed avses inget exploateringsavtal upprättas.

Planavtal

Planavtal har tecknats mellan Växjö kommuns samhällsbyggnadsnämnd och Vöfab.

Konsekvenser

Aktuell planändring innebär att befintlig idrottshall kan ligga kvar samt ges möjlighet att byggas ut på begränsad yta. Träd kan komma att påverkas vid utnyttjande av den nya byggrätten. Men anpassning i byggrätt samt planbestämmelse om utökad lovplikt för fällning av träd begränsar eventuell påverkan på befintliga träd. Inventering av träd har genomförts. Inga särskilt skyddsvärda träd påträffades.

Inventering av fridlysta arter har genomförts för att säkerställa att inga fridlysta arter påverkas negativt av detaljplanen.

Påverkan på dagvatten bedöms bli liten. Takvattnet är relativt rent och bedöms fortsatt kunna infiltreras i marken som ekosystemtjänst till fördel för träden i området. Planen bedöms inte innebära problem med översvämning vid skyfall.

Utifrån planförslagets begränsade omfattning och förutsättningarna på platsen har bedömningen gjorts att planförslaget inte bedöms ge upphov till betydande miljöpåverkan på miljö, hälsa och hushållning av mark, vatten och andra resurser. Någon miljökonsekvensbeskrivning har därför inte upprättats.

Barnperspektivet

Att uppmuntra till fysisk aktivitet är positivt för befolkningen i allmänhet, men särskilt för barn och ungdomar.

Förhållanden under barn- och ungdomsåren har stor betydelse för både den psykiska och fysiska hälsan under hela livet. Insatser för att främja hälsa och förebygga ohälsa bland barn och unga är därför en god investering. Aktuellt ärende innebär att befintlig idrottshall på del av skolgård medges. Därmed gynnas möjligheterna till fysisk aktivitet för barn och unga, både under skoltid och fritid.

SAMHÄLLSBYGGNADSFÖRVALTNINGEN

Undersökning om betydande miljöpåverkan -Checklista för detaljplan Sädesärlan 1, Sandsbro i Växjö kommun

Vid upprättande av en detaljplan ska en undersökning göras om planen kan tänkas medföra en betydande miljöpåverkan (BMP), en så kallad "undersökning om betydande miljöpåverkan" (tidigare kallad behovsbedömning). Om så är fallet avgränsar undersökningen de frågor som behöver tas upp i efterföljande strategisk miljöbedömning (SMB). Undersökningens syfte är att främja hållbar utveckling genom att identifiera miljöfrågor som behöver hanteras i den fortsatta detaljplaneprocessen, även i de fall planen inte bedöms medföra betydande miljöpåverkan. Undersökningen sker utifrån bedömningskriterierna i 5 § miljöbedömningsförordningen (2017:966).

Dnr: PLAN.2022.1381

	Ja	Nej	Kommentarer:
1. Aspekter som kan ge upphov till BMP utan beaktande av kriterierna i 5 § miljöbedömningsförordningen.			
1.1. Påverkar planen ett Natura 2000-område så att tillstånd krävs enligt 7 kap. 28 och 28 a §§ miljöbalken?		X	
1.2. Kommer planen att innehålla verksamheter eller åtgärder som finns redovisade i § 6 och i bilagan miljöbedömningsförordningen (2017:96)?		X	

Kommentarer:	
2. Platsen	
2.1. Markanvändning	SY – Skola, Idrott. Aktuellt planområde omfattas idag av markanvändning S – Skola.
2.2. Markförhållanden, vatten och andra resurser	Aktuell mark utgör del av skolområde och är idag bebyggd med idrottshall. Intill idrottshallen är marken trädbevuxen.
2.3. Sårbarhet pga. överskridna miljökvalitetsnormer	Planändringen bedöms inte medföra att miljökvalitetsnormer för luft och vatten överskrids.
2.4. Sårbarhet pga. kulturarv	Berörs ej.
2.5. Sårbarhet pga. särdrag i naturen	Naturen på platsen och i närområdet är inventerad och bedöms inte ha s.k. särskilt skyddsvärde. Men grova träd är i detaljplanen skyddade mot fällning.
2.6. Riksintressen och andra skyddade områden	Inga riksintressen eller andra skyddade områden förekommer inom eller i anslutning till planområdet.
3. Planen	
3.1. Förutsättningar för verksamheter och åtgärder	Planändringen innebär skol- och idrottsverksamhet för att möjliggöra att befintlig idrottshall kan ligga kvar på platsen.
3.2. Andra planers miljöpåverkan	Ingen påverkan.
3.3. Miljöintegration- hållbar utveckling och miljömål	Planändringen bedöms inte motverka att nationella eller lokala miljömål uppnås.
3.4. Miljöproblem	Planändringen bedöms inte skapa miljöproblem.
3.5. EG:s miljölagstiftning	Påverkas ej av planändringen.
4. Påverkan	
4.1. Storlek och fysisk omfattning	Planområdet som berörs av ändringen är ca 0,2 hektar stort och ligger i kanten av en skolgård med skogsmiljö. På platsen finns idag en idrottshall och i dess närhet står träd av varierande storlek och ålder.

LAGAKRAFTHANDLING

4.2. Gränsöverskridande art och förening med andra planer	Det bedöms inte finnas några konflikter av gränsöverskridande art eller med andra planer. Planförslaget bedöms vara förenligt med Växjö kommuns översiktsplan.
4.3. Risker för människors hälsa och miljön	Planändringen innebär inga risker för människors hälsa eller miljö.
4.4. Påverkans sannolikhet, varaktighet, frekvens (hur ofta), totaleffekt och möjlighet att avhjälpa den	Planändringen bedöms inte leda till negativ påverkan.

	Ja	Nej	Sammanvägd bedömning och motiverat ställningstagande:
5. Kommunens sammanvägda bedömning			
5.1. Finns risk för BMP?		X	Planändringen innebär att befintlig idrottshall kan stå kvar samt byggas till motsvarande två omklädningsrum. Planändringen är begränsad i sin utbredning och omfattning. Befintliga strukturer, utformning och användning av marken i närområdet kommer kvarstå oförändrade.
5.2. Behövs MKB?		X	
5.3. Bör andra lokaliseringalternativ utredas?		X	

Handläggare: Markus Hulenvik

Datum: 2024-03-13